






Legende

-  ermitteltes Überschwemmungsgebiet
-  betroffene Flurstücke

Quellen: Geobasisdaten: © Landesamt für Vermessung und Geoinformation Bayern; Geofachdaten: Wasserwirtschaftsamt Landshut

Vorhaben: Gew III, Feckinger Bach	Anlage:
Festsetzung des Überschwemmungsgebiets	
Vorhabensträger: Wasserwirtschaftsamt Landshut	Plan-Nr.:
Landkreis: Kelheim	K1
Gemeinde: Saal a.d. Donau	
Maßstab: 1 : 2 500	Zusammenstellung betroffener Flurstücke
Ausgabe vom: 13.02.2020	Ersatz für:
Ursprung:	
Wasserwirtschaftsamt Landshut	
Entwurfverfasser:	entworfen
Datum:	gezeichnet
	geprüft
	Datum, Name
	Unterschrift