









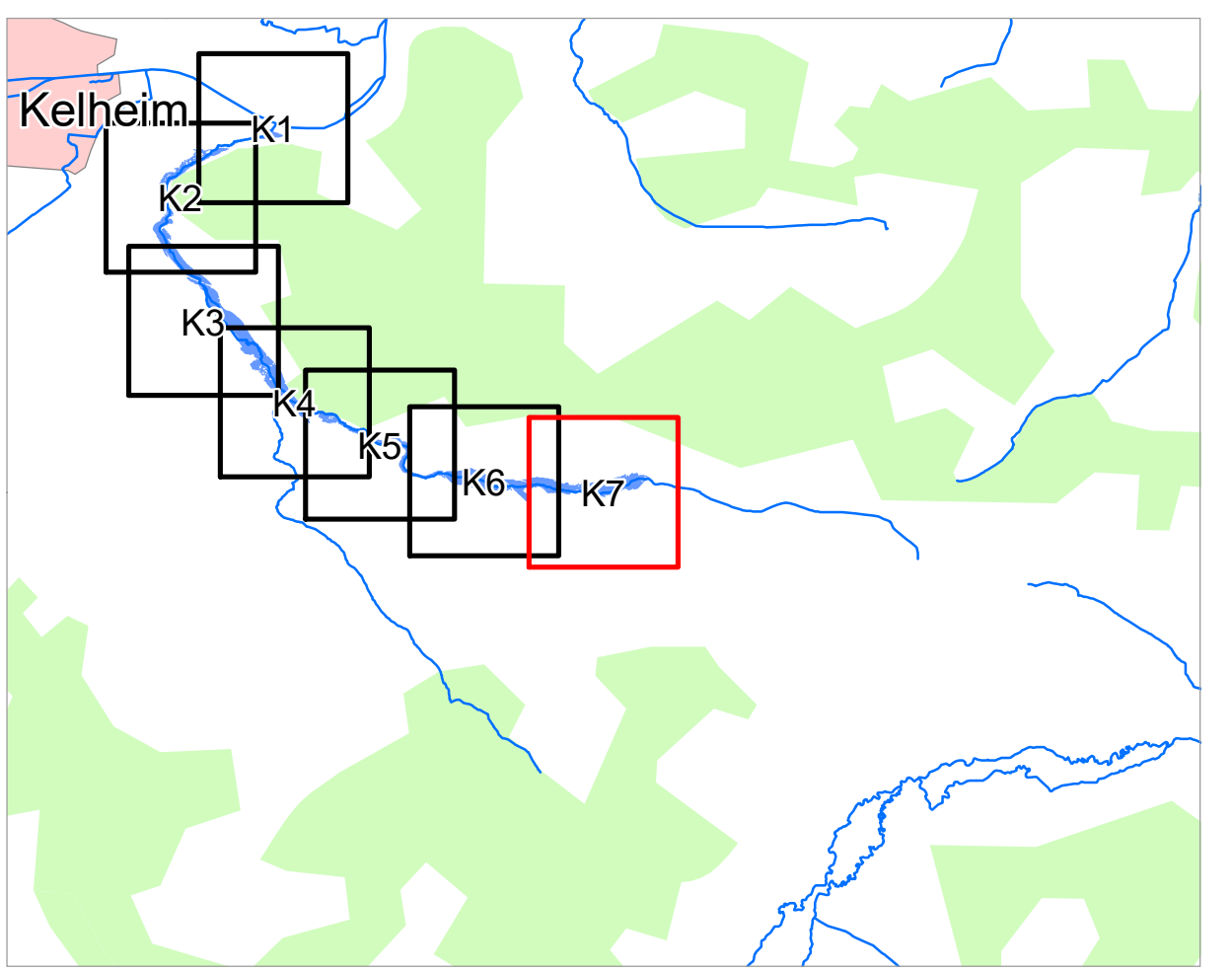


- ### Legende
-  Gewässer
 -  festgesetztes Überschwemmungsgebiet
 -  vorläufig gesichertes Überschwemmungsgebiet
 -  Grenze ermitteltes Überschwemmungsgebiet
 -  ermitteltes Überschwemmungsgebiet
 -  Gemeinde
 -  Landkreis
 -  Flurstück
 -  Gebäude
 -  betroffenes Gebäude
- 174,4 Wasserspiegel am Punktstandort des ermittelten Überschwemmungsgebiets in m ü. NN



Quellen:
Geobasisdaten: © Landesamt für Vermessung und Geoinformation Bayern;
Geofachdaten: Wasserwirtschaftsamt Landshut



Vorhaben: Gew III, Feckinger Bach	Anlage:
Festsetzung des Überschwemmungsgebiets	
Vorhabensträger: Wasserwirtschaftsamt Landshut	Plan-Nr.:
Landkreis: Kelheim	K7
Gemeinde: Hausen	
Maßstab: 1 : 2 500	Ausgabe vom: 26.02.2020
Detailkarte	Erstellt für:
	Ursprung:
Wasserwirtschaftsamt Landshut	
Entwurfverfasser	entworfen
	Datum, Name
Datum	gezeichnet
	Unterschrift geprüft