









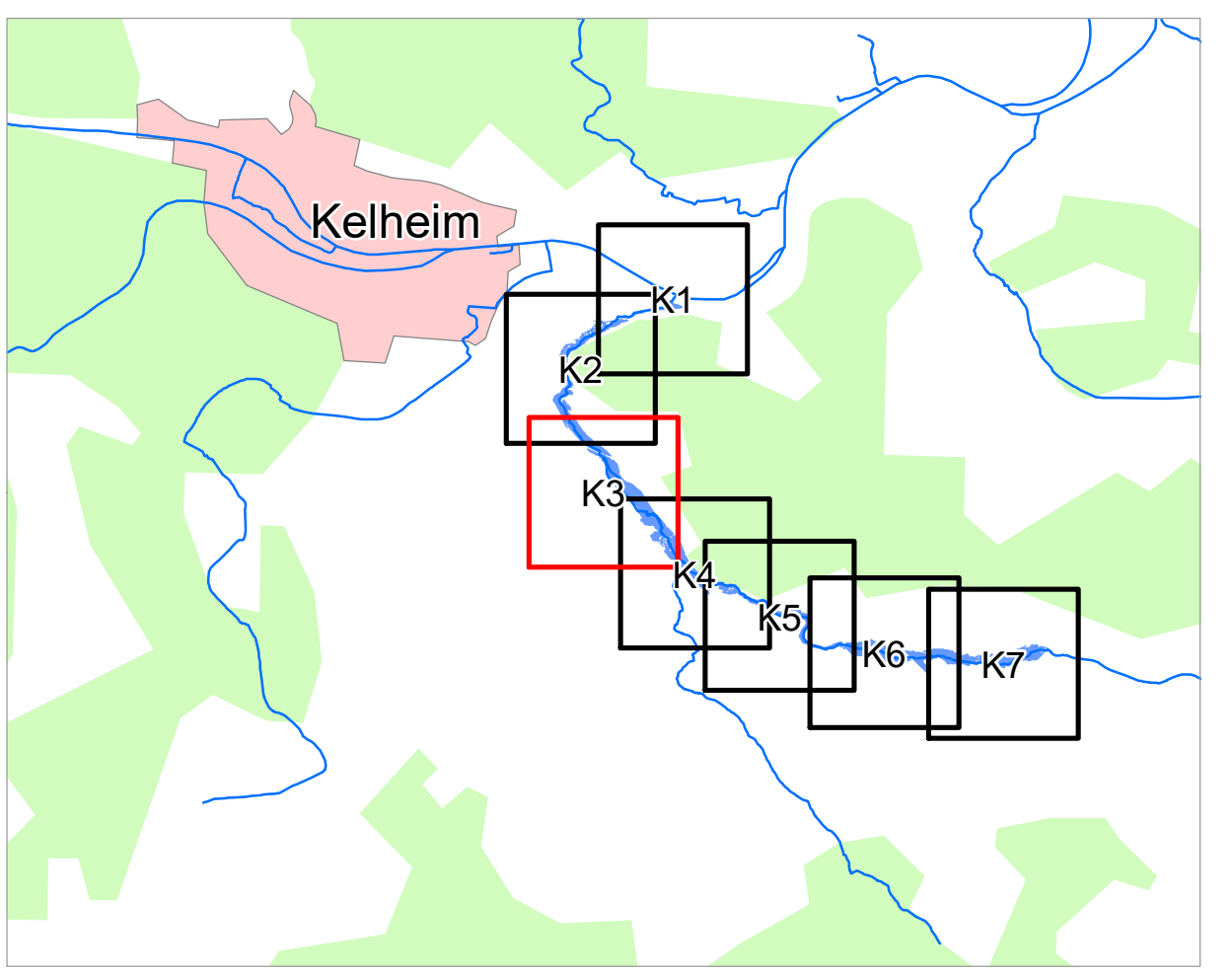


- ### Legende
-  Gewässer
 -  festgesetztes Überschwemmungsgebiet
 -  vorläufig gesichertes Überschwemmungsgebiet
 -  Grenze ermitteltes Überschwemmungsgebiet
 -  ermitteltes Überschwemmungsgebiet
 -  Gemeinde
 -  Landkreis

174,4 Wasserspiegel am Punktstandort des ermittelten Überschwemmungsgebiets in m ü. NN

-  Flurstück
-  Gebäude
-  betroffenes Gebäude



Quellen:
Geobasisdaten: © Landesamt für Vermessung und Geoinformation Bayern;
Geofachdaten: Wasserwirtschaftsamt Landshut



Vorhaben: Gew III, Feckinger Bach		Anlage:	
Vorhabensträger: Wasserwirtschaftsamt Landshut		Plan-Nr.:	
Landkreis: Kelheim		K3	
Gemeinde: Saal a.d. Donau		Ausgabe vom: 26.02.2020	
Maßstab: 1 : 2 500	Detailkarte	Ersatz für:	Ursprung:
Wasserwirtschaftsamt Landshut			
Entwurfverfasser		entworfen	Datum, Name
Datum		gezeichnet	
		Unterschrift	geprüft