






### Legende

-  Landkreis
-  Gemeinde
-  Blattschnitte
-  ermitteltes Überschwemmungsgebiet



Quellen:  
 Geobasisdaten: © Landesamt für Vermessung und Geoinformation Bayern;  
 Geofachdaten: Wasserwirtschaftsamt Landshut



Vorhaben: Gew III, Wangenbacher Bach		Anlage:
Vorhabensträger: Wasserwirtschaftsamt Landshut		Plan-Nr.:
Landkreis: Kelheim		
Gemeinde: Attenhofen; Mainburg		
Maßstab: <small>ohne Maßstab</small>	Übersichtskarte HQ100	Ausgabe vom: 07.06.2018
Wasserwirtschaftsamt Landshut		Ursprung:
Entwurfsverfasser		Datum, Name
Datum 07.06.2018	Unterschrift	entworfen gezeichnet geprüft