





### Legende

-  Landkreis
-  Gemeinde
-  Blattschnitte
-  ermitteltes Überschwemmungsgebiet



Quellen:  
 Geobasisdaten: © Landesamt für Vermessung und Geoinformation Bayern;  
 Geofachdaten: Wasserwirtschaftsamt Landshut



Vorhaben: Gew III, Pindharter Bach		Anlage:
Vorhabensträger: Wasserwirtschaftsamt Landshut		Plan-Nr.:
Landkreis: Kelheim		
Gemeinde: Aiglsbach		
Maßstab: ohne Maßstab	Übersichtskarte HQ100	Ausgabe vom: 20.03.2018
Wasserwirtschaftsamt Landshut		Ersatz für:
Entwurfsverfasser		Ursprung:
Datum 20.03.2018		Datum, Name
Unterschrift		entworfen
geprüft		gezeichnet