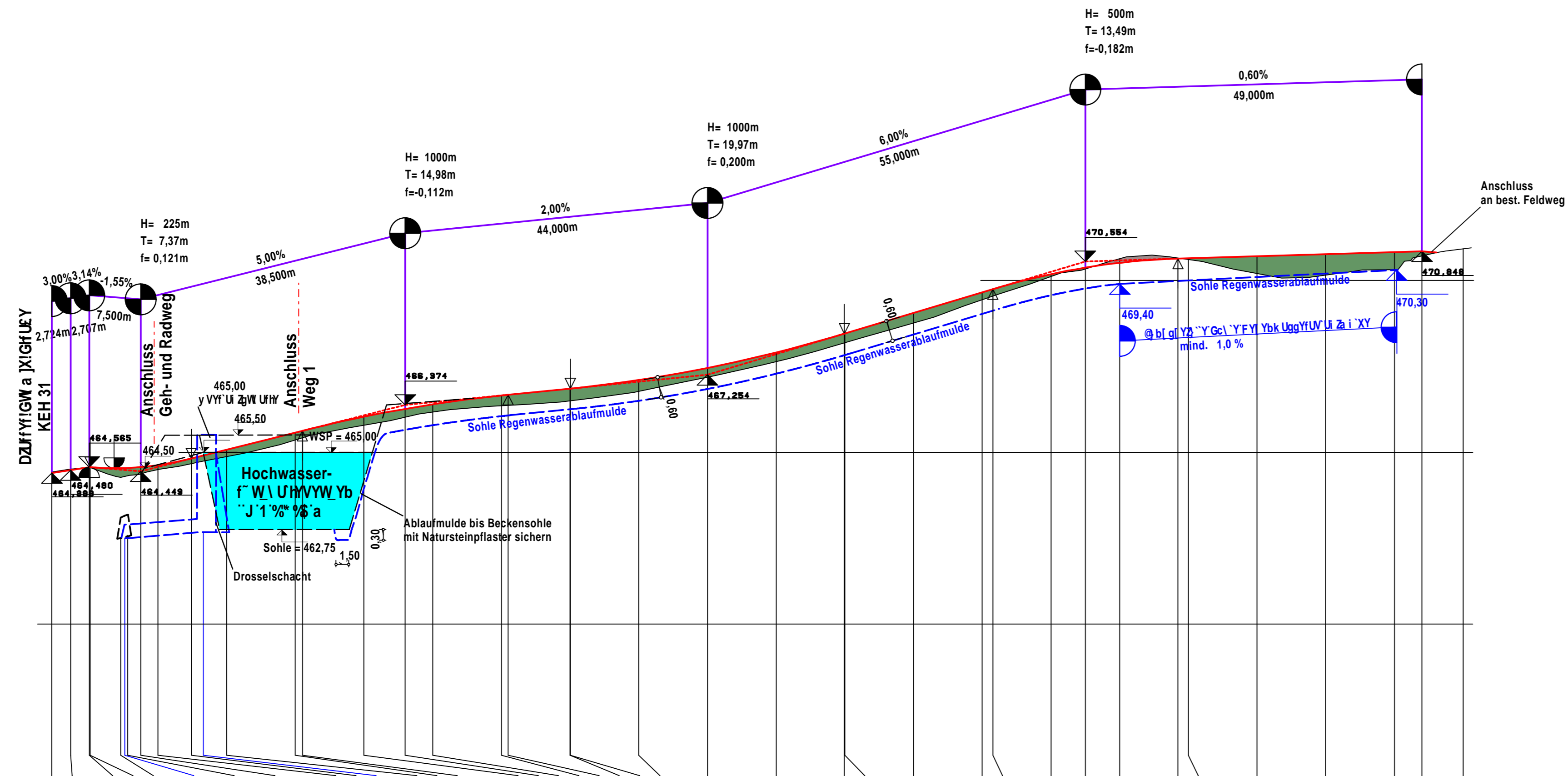
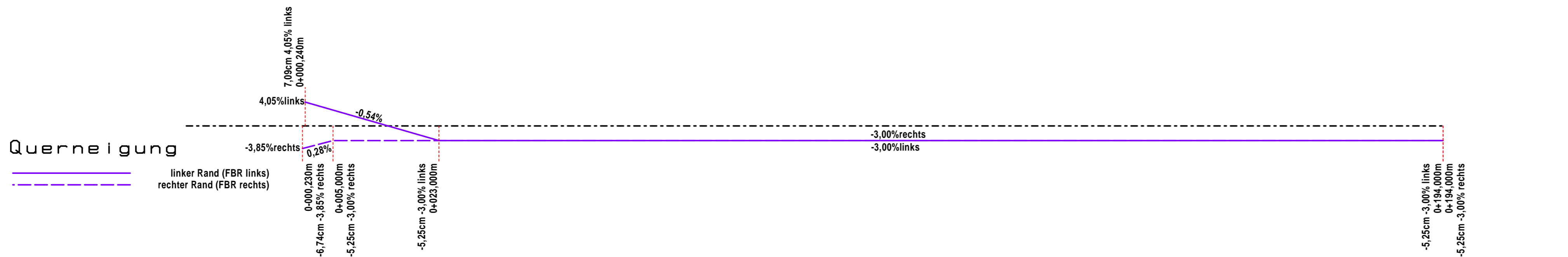
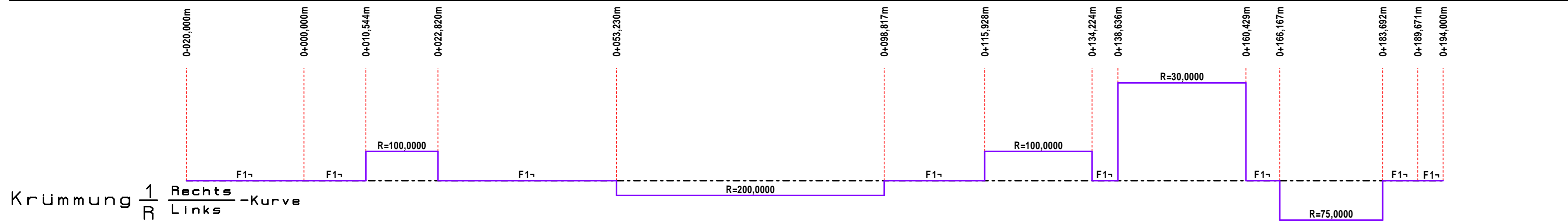


: YXk Y['!'G~ X



Station	Gradient	f(Y) bXY	best. Durchlass	neuer Ableitungskanal
0+000	-5.431 - 464.399			
0+000	-2.707 - 464.480			
0+000	0.000 - 464.565			
0+000	0.131 - 464.563		4.598 - 462.480 Auslauf 7 - 463.080	5.167 - 462.500 Auslauf 120 - 462.900
0+000	7.500 - 464.570			
0+000	10.000 - 464.627			
0+000	14.860 - 464.817			
0+000	20.000 - 465.074			16.632 - 462.675 Drosselschicht 20 465.500
0+000	30.000 - 465.574			
0+000	31.037 - 465.626			
0+000	40.000 - 466.034			
0+000	46.000 - 466.262			
0+000	50.000 - 466.394			
0+000	60.000 - 466.654			
0+000	60.979 - 466.674			
0+000	70.000 - 466.854			
0+000	70.036 - 466.855			
0+000	80.000 - 467.104			
0+000	90.000 - 467.454			
0+000	100.000 - 467.904			
0+000	109.932 - 468.450			
0+000	110.000 - 468.454			
0+000	120.000 - 468.054			
0+000	130.000 - 469.654			
0+000	131.539 - 469.746			
0+000	140.000 - 470.162			
0+000	145.000 - 470.372			
0+000	150.000 - 470.512			
0+000	158.485 - 470.635			
0+000	160.000 - 470.644			
0+000	170.000 - 470.704			
0+000	180.000 - 470.764			
0+000	190.000 - 470.824			
0+000	194.000 - 470.848			
0+000	200.000 - 470.919			



e	d	c	b	a

D'Ubi b[gV' fc' 5' c]g' < U' V]b[Yf
 Hoch- und Tiefbau, Bauleitung
 84095 Furth, Edimannsberg 2 b
 Telefon 08704/1665 - Telefax 08704/929620

Anlage:
 Blatt Nr.:
 Datum
 Zeichen

BAUENTWURF

bearbeitet
 gezeichnet
 [Yd']
 Reg. Nr.: 22 - 05 - 13

9fgW]YEi b['Xyg' 6 U [VY]YHg
 "Bruckfeld"
 in Attenhofen
 durch die Gemeinde Attenhofen

< " \ Ybd' Ub
 : Y' Xk Y['!'G~ X
 ALEGHM: 1 : 500 : 100

Planung: Furth, den 15.02.2023

Oliver Haller

Auftraggeber:
 Gemeinde Attenhofen
 VG Mainburg
 FY[YbgVi f[Y' Gf' UeY%
 84048 Mainburg