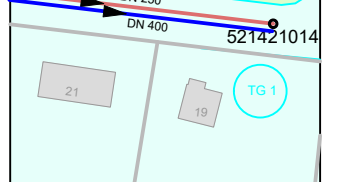
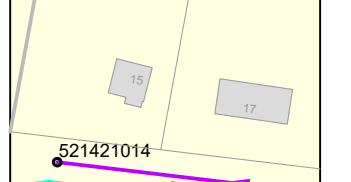



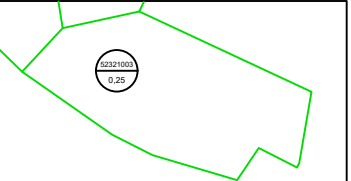












**Legende:**

-  Trenngebiet mit Nummer
-  Mischgebiet
-  Regenwasserkanal
-  Schmutzwasserkanal
-  Mischwasserkanal
-  Einzugsgrenze Mischwasser

-  Oberbau 0 m³ - 1 m³ (T=2)
-  Oberbau 1 m³ - 10 m³ (T=2)
-  Oberbau 10 m³ - 25 m³ (T=2)
-  Oberbau 25 m³ - 50 m³ (T=2)
-  Oberbau über 50 m³ (T=2)
-  Oberbau 0 m³ - 1 m³ (T=3)
-  Oberbau 1 m³ - 10 m³ (T=3)
-  Oberbau 10 m³ - 25 m³ (T=3)
-  Oberbau 25 m³ - 50 m³ (T=3)
-  Oberbau über 50 m³ (T=3)

d	Datum	geändert	Bearbeiter: Mel
f	Datum	geändert	gezeichnet: Prof
b	Datum	geändert	geprüft: Mer
s	Datum	geändert	Datum: Mai 2020

**SiwaPlan®**  
 Ingenieurgesellschaft mbH  
 Beratung, Planung, Bauberatung  
 Messerschmittstraße 4  
 80692 München  
 Tel. 089 / 45 21 88 70  
 Fax. 089 / 45 21 88 99

**Stadt Unternehmen Mainburg**

**Generalentwässerungsplan 2021**  
**Kanalnetzrechnung Istzustand - Mainburg Nord**

Unterschrift: \_\_\_\_\_ Maßstab: 1:2000 Plan Nr.: 19007 - 4