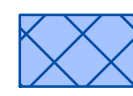




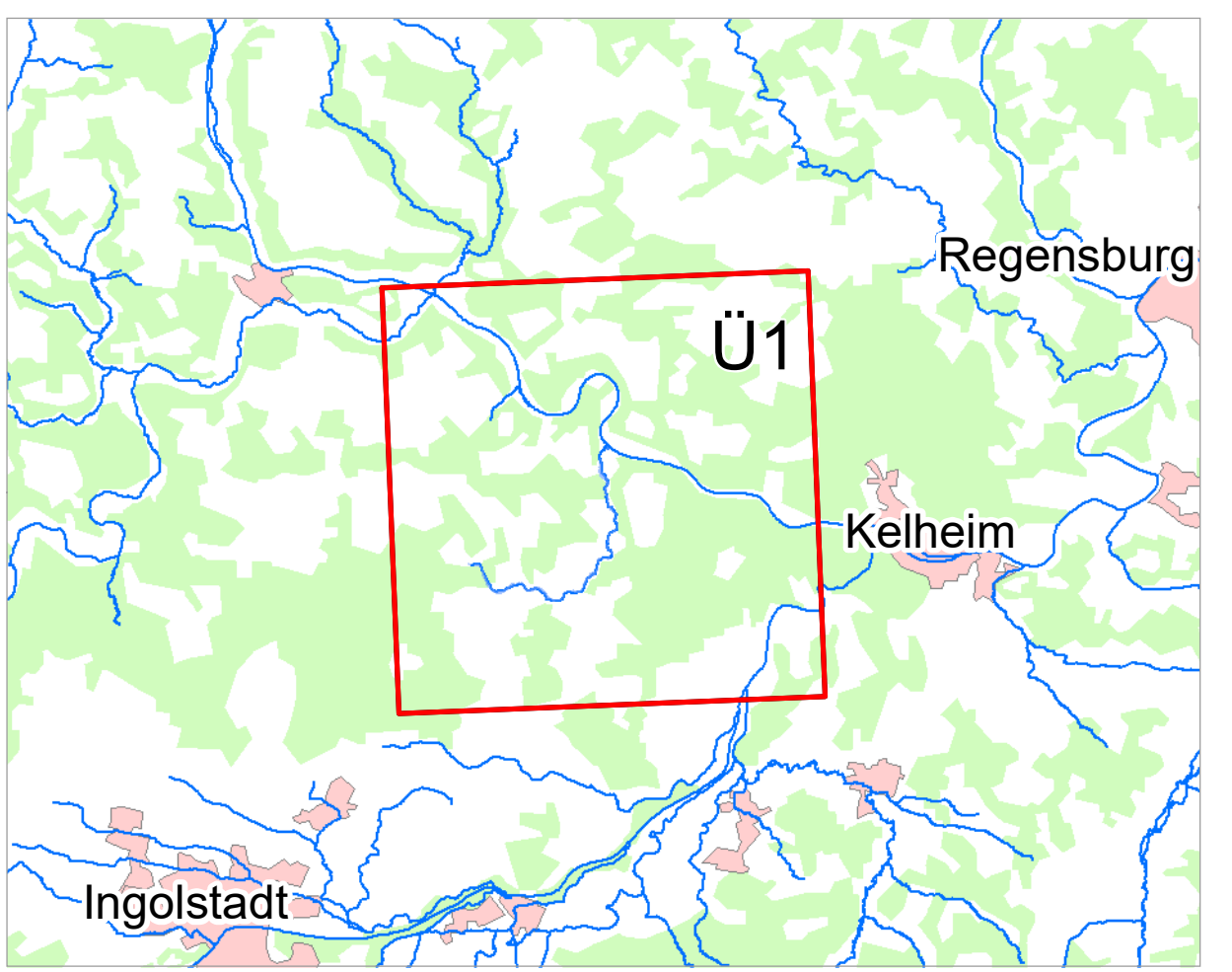
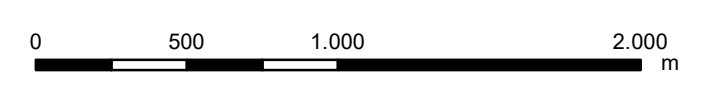



Legende

-  neu festzusetzendes Überschwemmungsgebiet
-  ermitteltes Überschwemmungsgebiet
-  Landkreis
-  Gemeinde
-  Blattsnitte



		
Geobasisdaten: Amtliches Liegenschaftskataster- informationssystem (ALKIS) 1:1000 Fachdaten: © Bayerische Vermessungsverwaltung 2023 Informationssystem Wasserwirtschaft		
Vorhaben: Gew II, Schambach Fläm 0.000 - 4.520 Festsetzung des Überschwemmungsgebiets		Anlage:
Vorhabensträger: Wasserwirtschaftsamt Landshut Landkreis: Kelheim (Lkr.) Gemeinde: Riedenburg		Plan-Nr.: Ü1
Maßstab: 1 : 25 000	Übersichtskarte	
Entwurfsverfasser:		Ausgabe vom: 07.08.23 Ersatz für: Ursprung:
Datum:		Datum, Name: 07.08.23, Heß gezeichnet 07.08.23, Heß geprüft