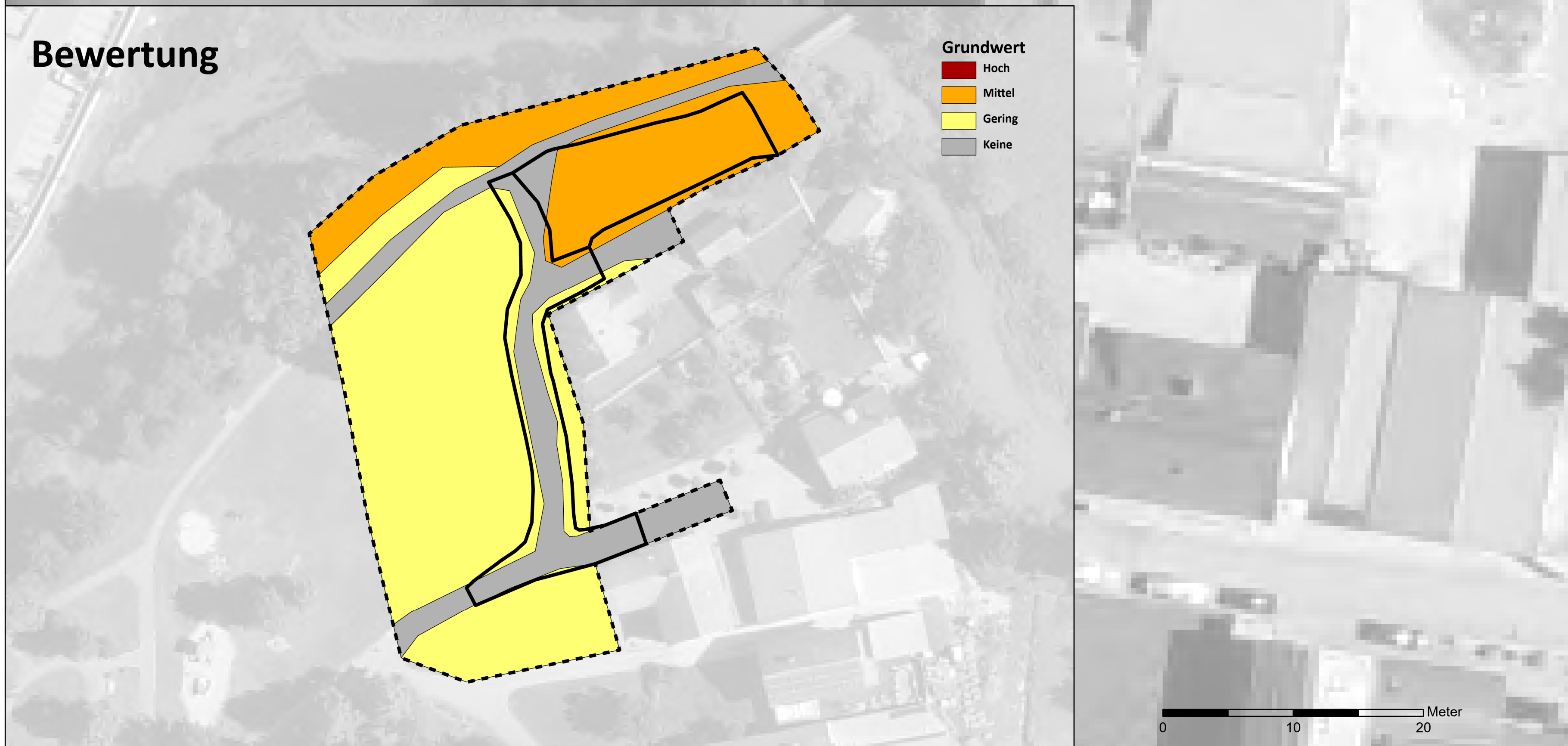


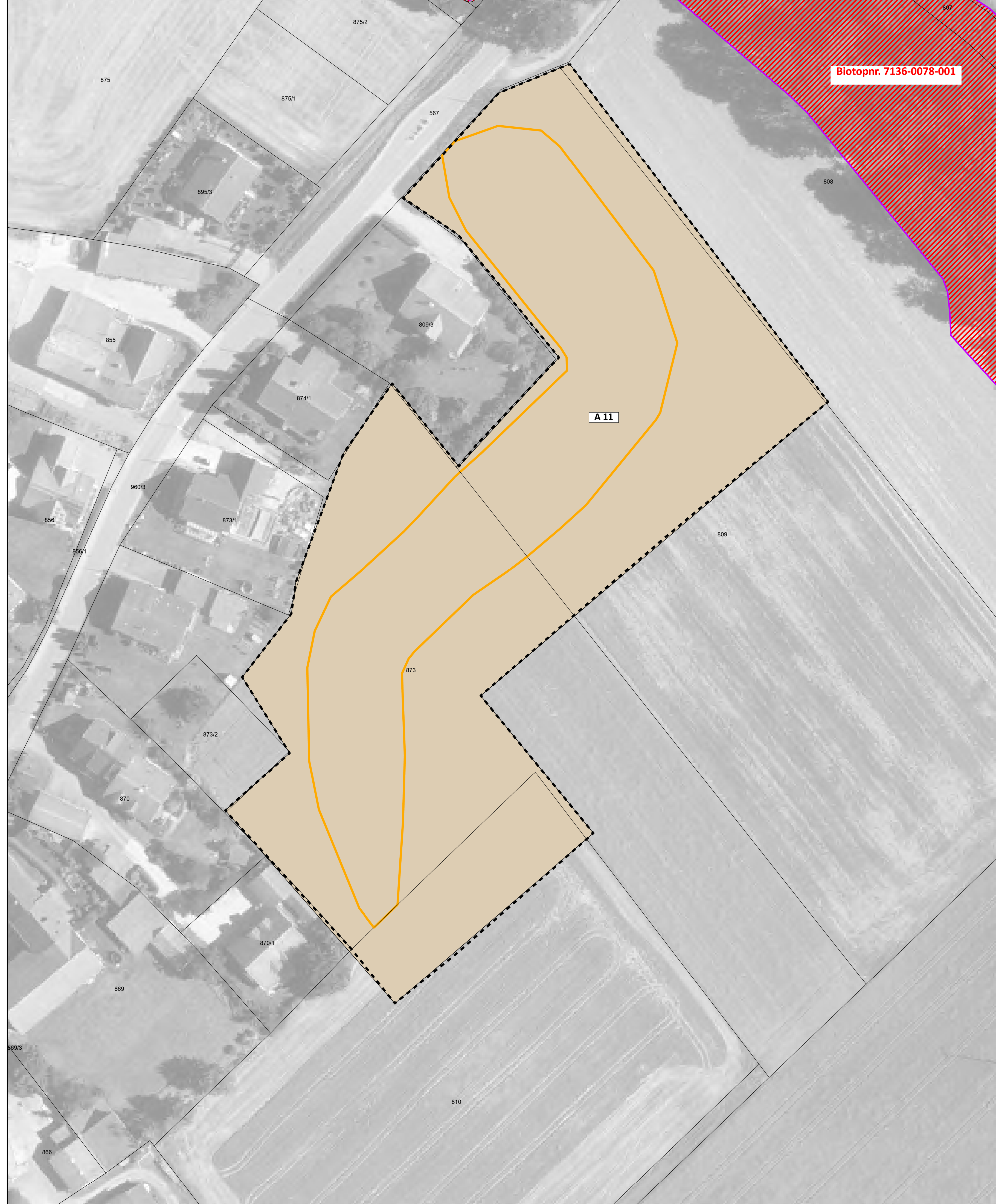
Bestand



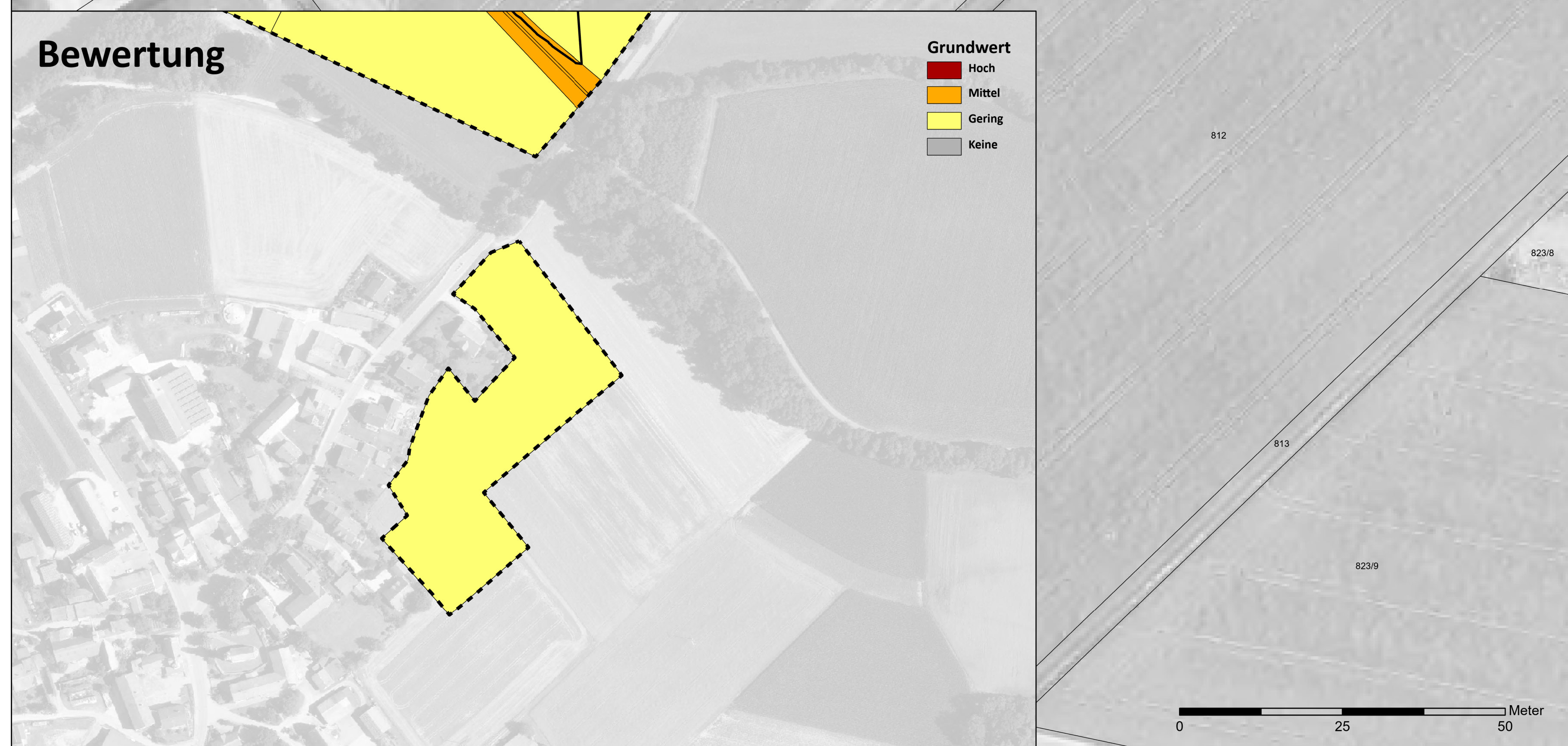
Bewertung



Bestand



Bewertung



Legende Bestand

- Flurkarte
- Untersuchungsgebiet
- Planung Geländemodellierung Heiligenstadt (rechts)
- Planung Geländemodellierung und Wegerhöhung alter Kurpark (links)
- Einzelbaum Bestand

Biotopbäume Bestand

- Keine besonderen Merkmale
- Altbau/hohes Biotopbaumpotential (hoher Totholzanteil)
- Höhle/Spalte
- Höhle/Spalte und Altbau

Geschützte Gebiete und Bestandteile der Natur

- Punktnachweis Biber (ASK)
- Hellquellenschutzgebiet (Status: festgesetzt)
- Landschaftschutzgebiet

Kartierte Biotope

- Kartierte Biotope

ABSP Flächenobjekte

- lokal bedeutsamer Lebensraum
- überregional bedeutsamer Lebensraum

Biotop-/Nutzungstypen	Wertpunkte
Gewässer	
F 13 Deutlich veränderte Fließgewässer	8
F 14 Mäßig veränderte Fließgewässer	11 (+1)
S 13 Natürliche bis naturferne Stillgewässer	6
Äcker, Grünland, Verlandungsbereiche, Ruderalfluren, Heiden und Moore	
A 11 Intensiv bewirtschaftete Äcker ohne oder mit stark verarmter Segetalvegetation	2
G 11 Intensivgrünland (genutzt)	3
G 214 Artenreiches Extensivgrünland	12
Wälder und Gehölzstrukturen	
B 212 Gewässer-Begleitgehölz (mittlere Ausprägung)	10
B 322 Baumgruppe mit gebietsfremden Arten und mittlerer Ausprägung	8
Freiflächen des Siedlungsbereichs	
P 11 Park- und Grünanlagen ohne/ mit Baumbestand junger bis mittlerer Ausprägung	5
P 21 Privatgärten und Kleingartenanlagen (strukturarm)	5
Verkehrsflächen	
V 31 Rad-/Fußwege und Wirtschaftswege, versiegelt	0
V 32 Rad-/Fußwege und Wirtschaftswege, befestigt	1

Titel: _____		Bearbeitung: _____		gezeichnet von: _____		Name: _____										
Vorhaben: Gewässer I. Ordnung, Abens Hochwasserschutz Bad Gögging - Südost		Anlage: 7-2		Plan-Nr.: 02.2		Schutzvermerk/Datensatzname:										
Vorhabensträger: Freistaat Bayern		Landkreis: Kelheim		Gemeinde: Stadt Neustadt an der Donau - Ortsteil Bad Gögging		Schutzvermerk/Datensatzname:										
Vorhabenreferenznr.: 010273102015		Mafstab: 1:250/1:500		Bestand, Konflikte und Bewertung		<table border="1" style="font-size: 8px;"> <tr> <td>mitr.</td> <td>Orsw.</td> <td>08.02.2022</td> </tr> <tr> <td>geg.</td> <td>Orsw.</td> <td>28.02.2022</td> </tr> <tr> <td>geg.</td> <td>Schwitt</td> <td>01.03.2022</td> </tr> </table>		mitr.	Orsw.	08.02.2022	geg.	Orsw.	28.02.2022	geg.	Schwitt	01.03.2022
mitr.	Orsw.	08.02.2022														
geg.	Orsw.	28.02.2022														
geg.	Schwitt	01.03.2022														
Wasserwirtschaftsamt Landshut, Selgenhaller Straße 12, 84034 Landshut Entwurfsverfasser: _____ Datum: 09.03.2022 Umrisszeichnung: _____ Datum: 30.03.2022 Umrisszeichnung: _____ Datum: 01.03.2022																