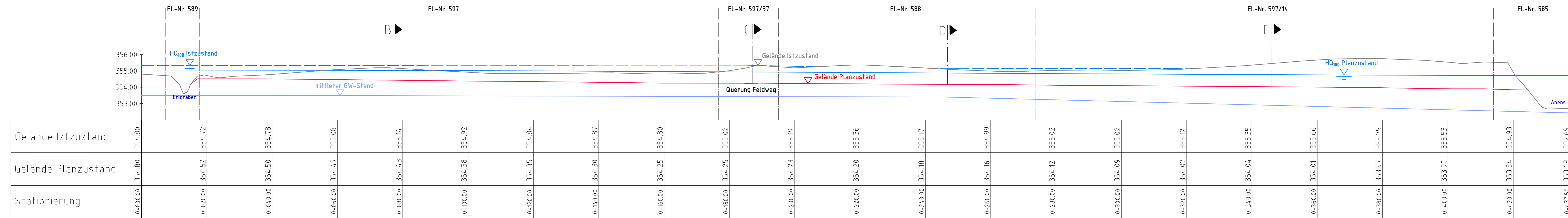
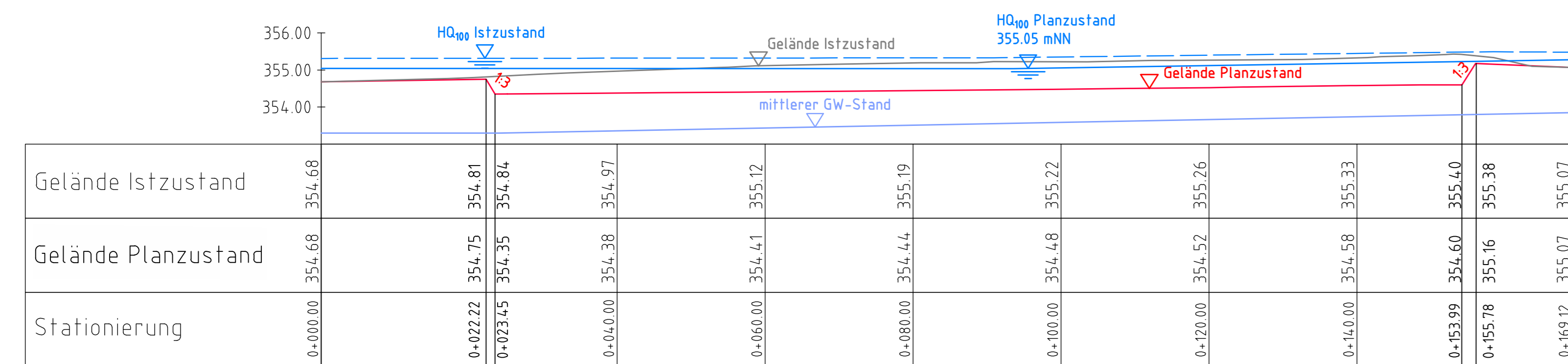


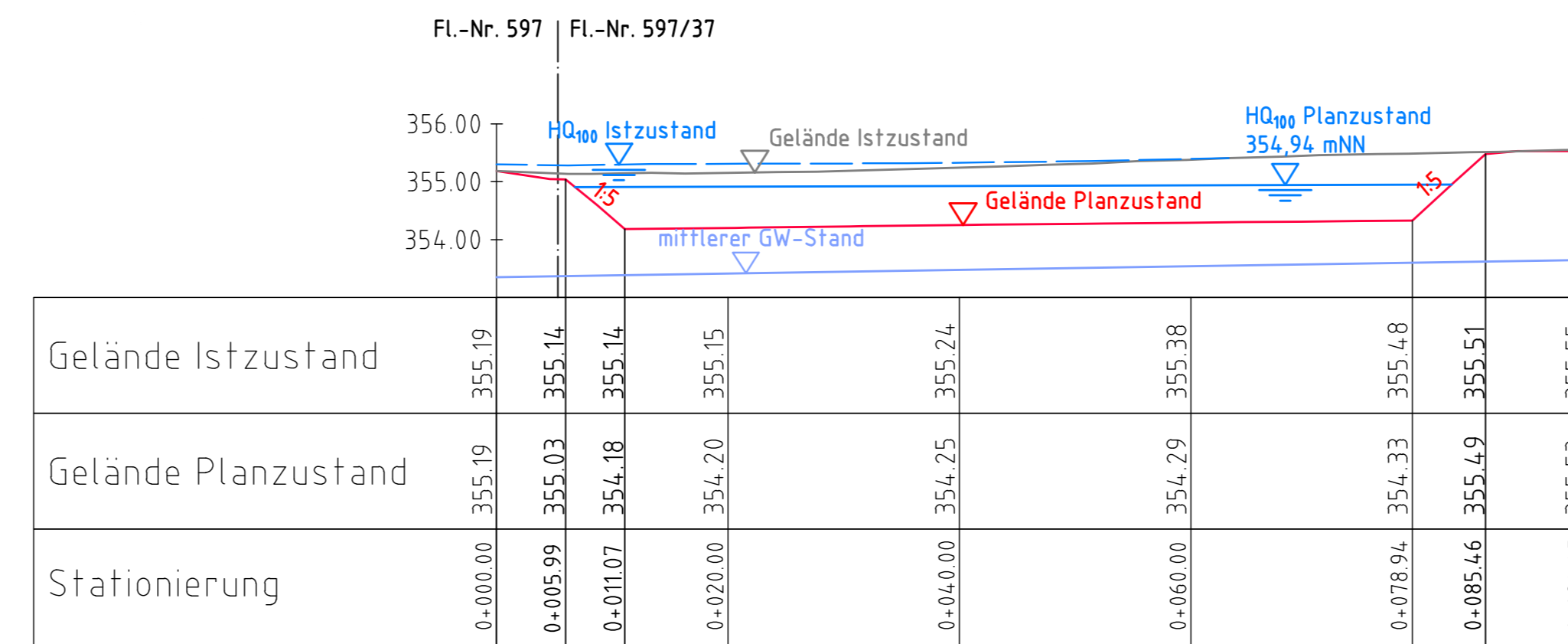
Schnitt A-A: Längsschnitt



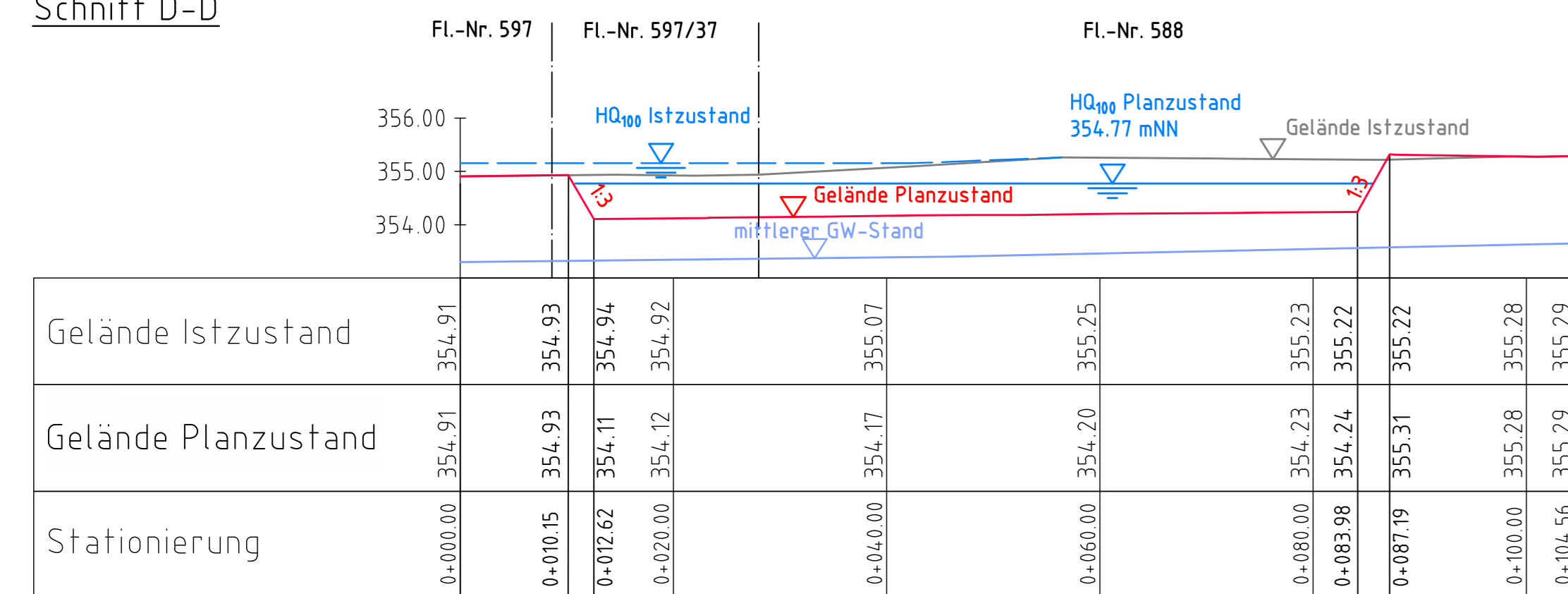
Schnitt B-B




Schnitt C-C



Schnitt D-D



Schnitt E-E



Lagebezugssystem:
DHDN 3 Gauß-Krüger 3° Zone 4 (EPSG:31468)
Höhenbezugssystem:
DHHM12 (Status 100) (EPSG: 7699)
Kartengrundlage:
Digitale Flurkarte, Orthofotos: WWA Landshut 2020

Index	Änderungen		geänd. am	Name	gepr. am	Name
Projekt:	Hochwasserschutz Bad Gögging Südost Wasserrechtliche Genehmigung		Anlage:	3.8	Plan-Nr.:	0734_L_201
Maßstab:	1:500	Planinhalt:	Längsschnitt und Querschnitte der Flutmulde	Tag:		Name:
Vorbereitet:	Freistaat Bayern Wasserwirtschaftsamt Landshut 01.09.2022 (Datum)	Planverfasser:	SKI GmbH+Co. KG Leisnigstraße 9 80336 München www.ski-ring.de 01.09.2022 (Datum)	entw.:	09.12.2021	Kartus
				gez.:	04.03.2022	Kartus
				gepr.:	07.03.2022	BarnerBa
				Unterschrift:		Unterschrift: