

**Legende**  
 Differenz Wasserspiegel  
 in m

- 20.00 - -0.50
- 0.50 - -0.25
- 0.25 - -0.20
- 0.20 - -0.15
- 0.15 - -0.10
- 0.10 - -0.05
- 0.05 - -0.03
- 0.03 - 0.03
- 0.03 - 0.05
- 0.05 - 0.10
- 0.10 - 0.15
- 0.15 - 0.20
- 0.20 - 0.25
- 0.25 - 0.50
- 0.50 - 20.00

↑ Abweichung im  
Planzustand  
↓




↑ Änderung im  
Planzustand  
↓

- Ü-Grenze Istzustand
- Ü-Grenze Planzustand
- geplante Maßnahmen

**Lagebezugssystem:**  
 DHDN Gauß-Krüger 3° Zone 4 EPSG: 31468

**Höhenbezugssystem:**  
 DHHN12 (Status 100) EPSG: 7699

**Kartengrundlage:**  
 Digitale Flurkarte, Orthofotos: WWA Landshut 2020

Nr.	Änderungen	geänd. am	Name	gepr. am	Name
Projekt:			Anlage: 3.7		
<b>HWS Bad Gögging Südost</b> Wasserrechtliche Genehmigung			Plan-Nr.: 07341 - 3 - 112		
Maßstab: 1 : 5.000		Planinhalt: Wasserspiegeldifferenz bei HQ <sub>100</sub>		Tag Name	
				entw. 11.12.2021 Kartes	
				gez. 04.03.2022 Kartes	
				gepr. 07.03.2022 Barnerfol	
Vorhabenträger: Wasserwirtschaftsamt Landshut 84034 Landshut 01.09.2022 (Datum)			 (Unterschrift)		
 Entwurfsverfasser: SKI GmbH+Co.KG Lessingstraße 9 80336 München www.ski-ing.de 01.09.2022 (Datum)			 (Unterschrift)		