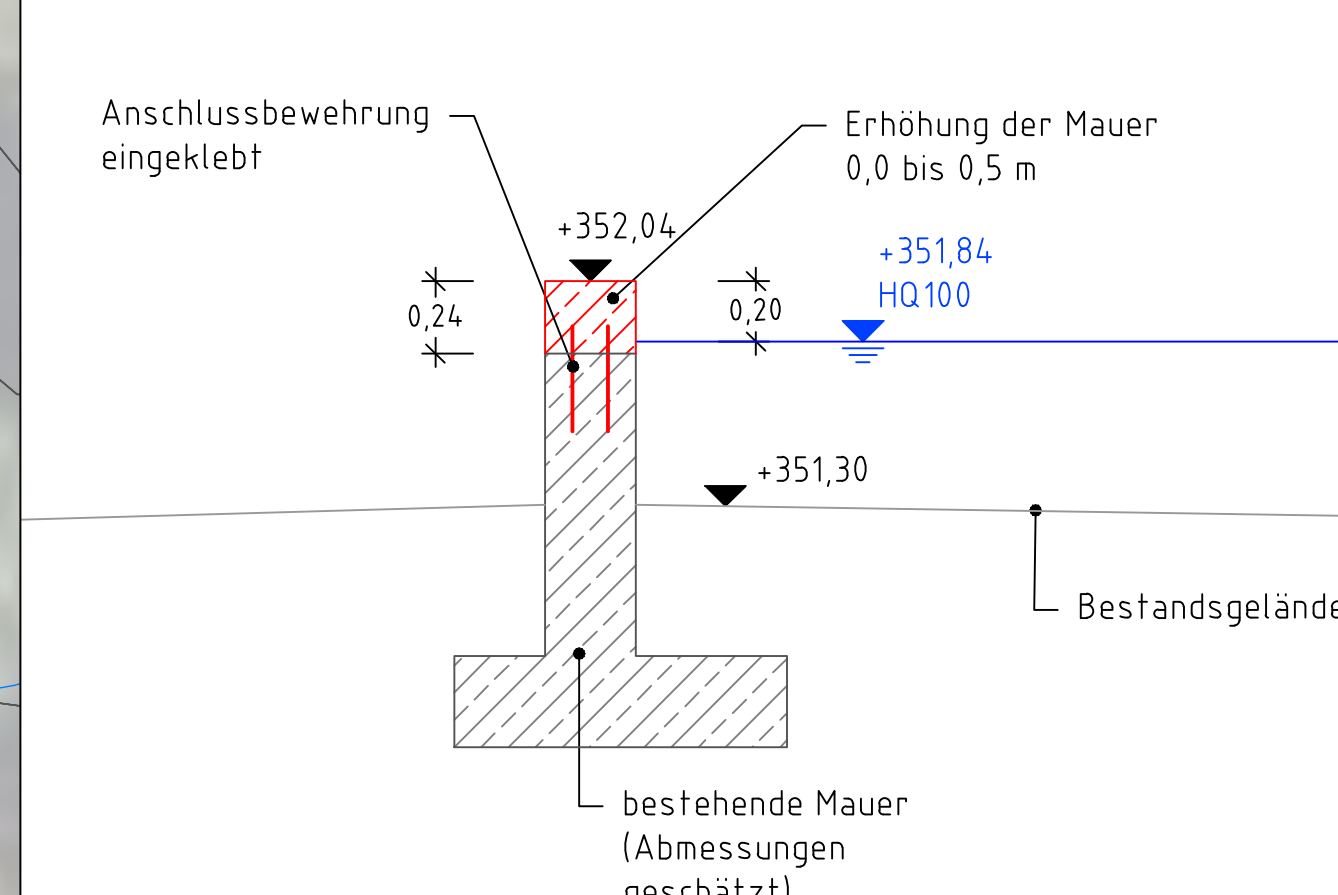


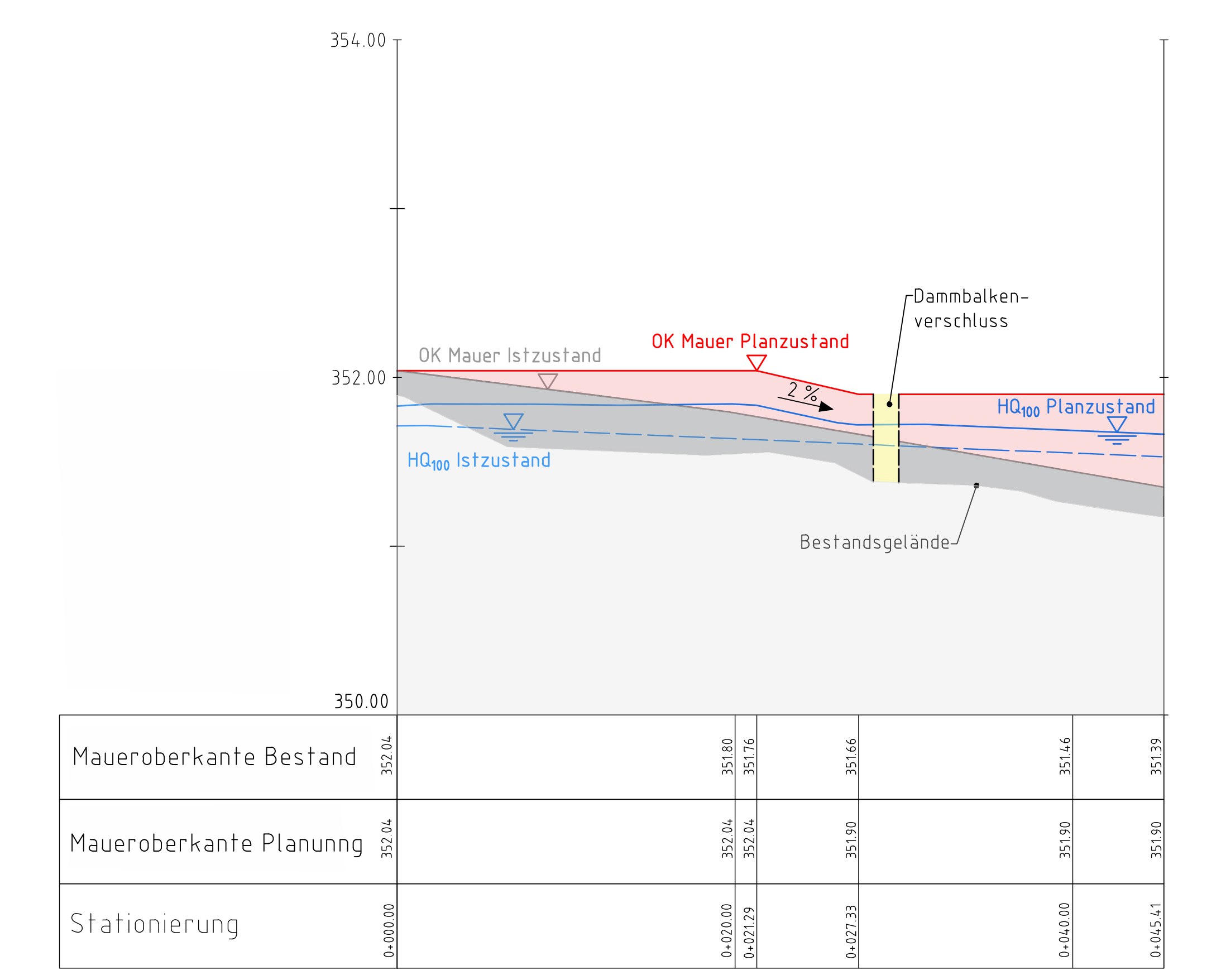


- Legende:**
- Geländemodellierung
  - Erhöhung Zufahrtsweg
  - Überlaufstrecke
  - Stahlbetonmauer auf Privatgrundstücken
  - Wasserspiegel im Planzustand
  - Planung
  - bestehende Sparten: Strom
  - bestehende Sparten: Wasserversorgung
  - bestehende Sparten: Abwasser
  - bestehende Sparten: Telekommunikation

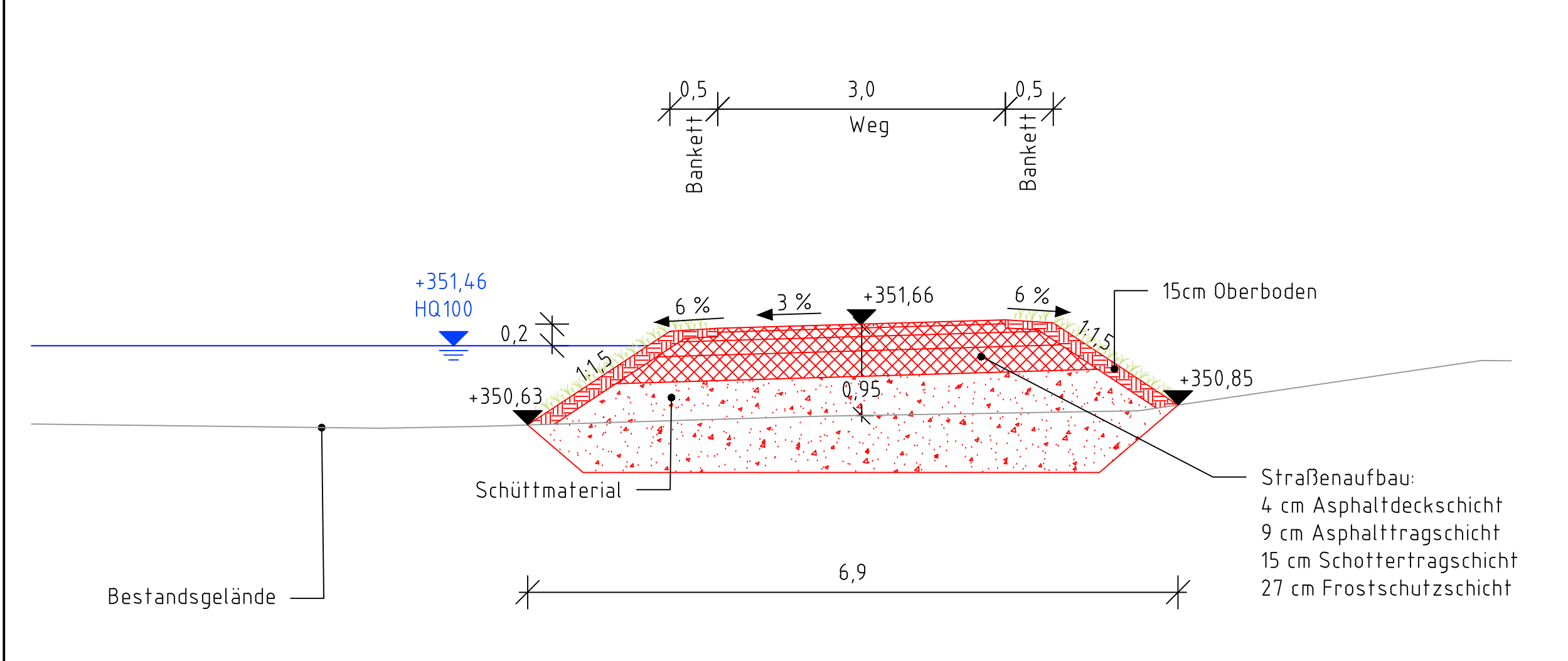
Schnitt I-I: Querschnitt Stahlbetonmauer M 1:25



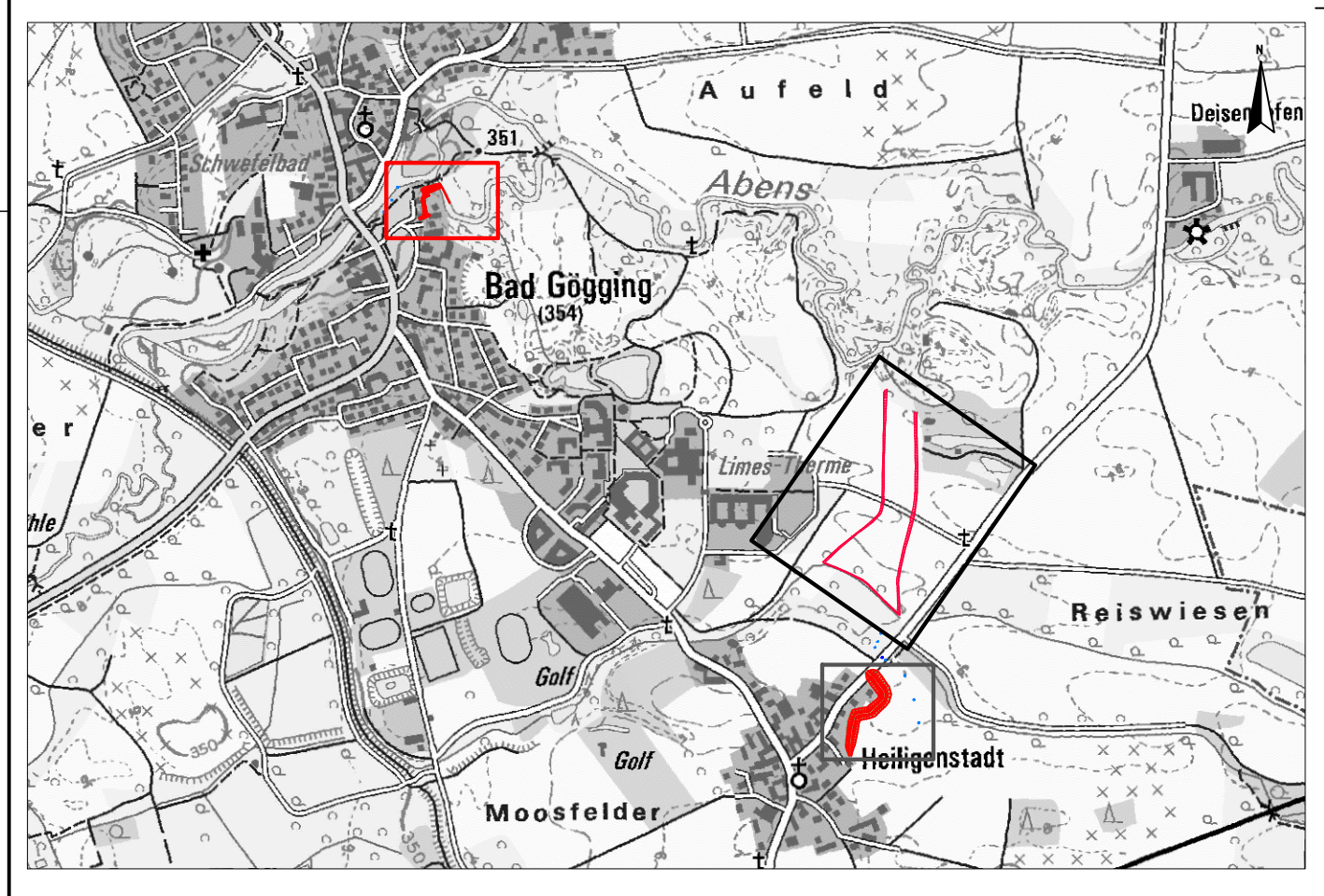
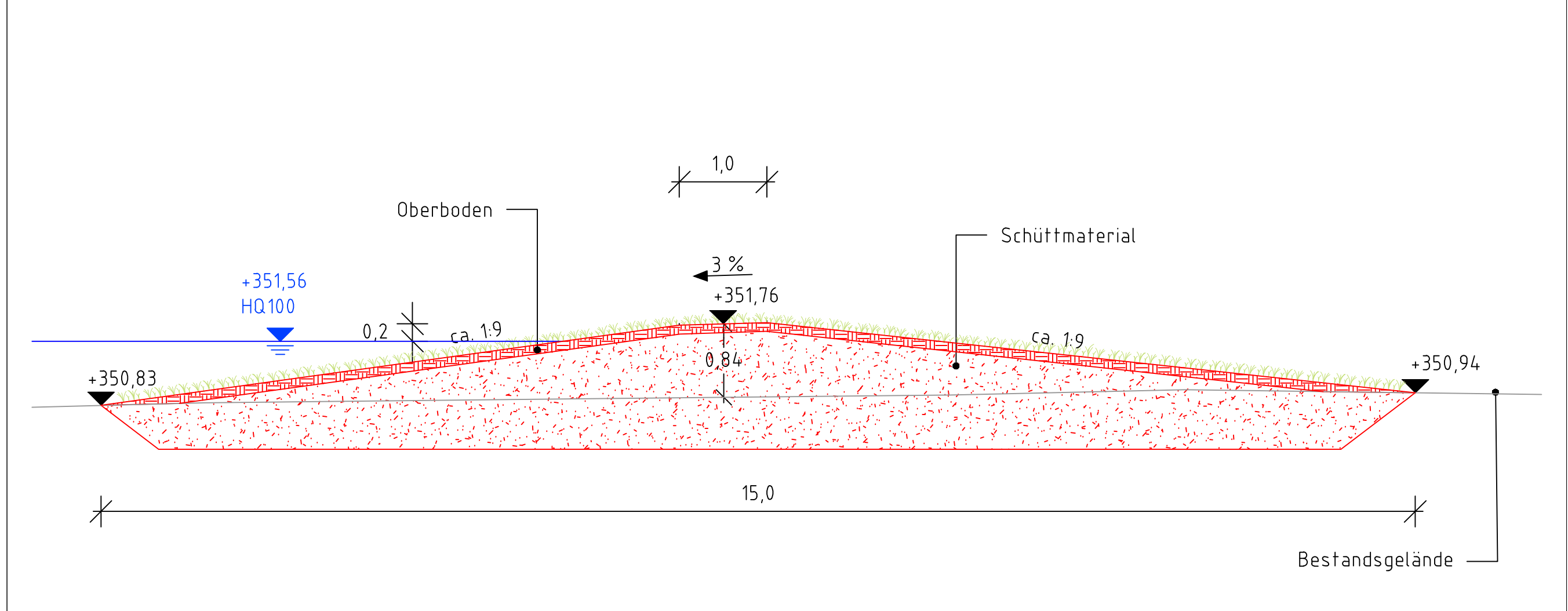
Schnitt J-J: Längsschnitt Stahlbetonmauer M 1:25 / 1:250 (10-fach überhöht)



Schnitt G-G: Wegeerhöhung M 1:50



Schnitt H-H: Geländemodellierung M 1:50



**Lagebezugssystem:**  
DHDN 3 Gauß-Krüger 3° Zone 4 (EPSG:31468)  
**Höhenbezugssystem:**  
DHHN12 (Status 100) (EPSG: 7699)  
**Kartengrundlage:**  
Digitale Flurkarte, Orthofotos: WVA Landshut 2020

Index	Änderungen	geändert am	Name	gepr. am	Name
Projekt:			Anlage-Nr. 34		
Hochwasserschutz			Plan-Nr. 0734_3_104		
Bad Gögging Südost			Tag		
Wasserrechtliche Genehmigung			Name		
Hauptstab:	Planverfasser:	entw. 08.12.2021			
1:250	SKI GmbH+Co KG	gez. 04.03.2022			
1:25	Freizeit Bayern	gepr. 07.03.2022			
1:25 / 1:250	Wasserwirtschaftsamt Landshut	Barner/ho			
01.09.2022	01.09.2022				
Grafik	Unterzeichnet	Unterzeichnet			