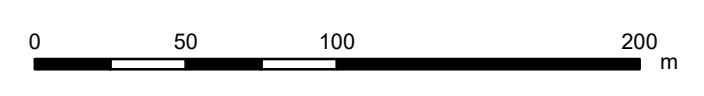
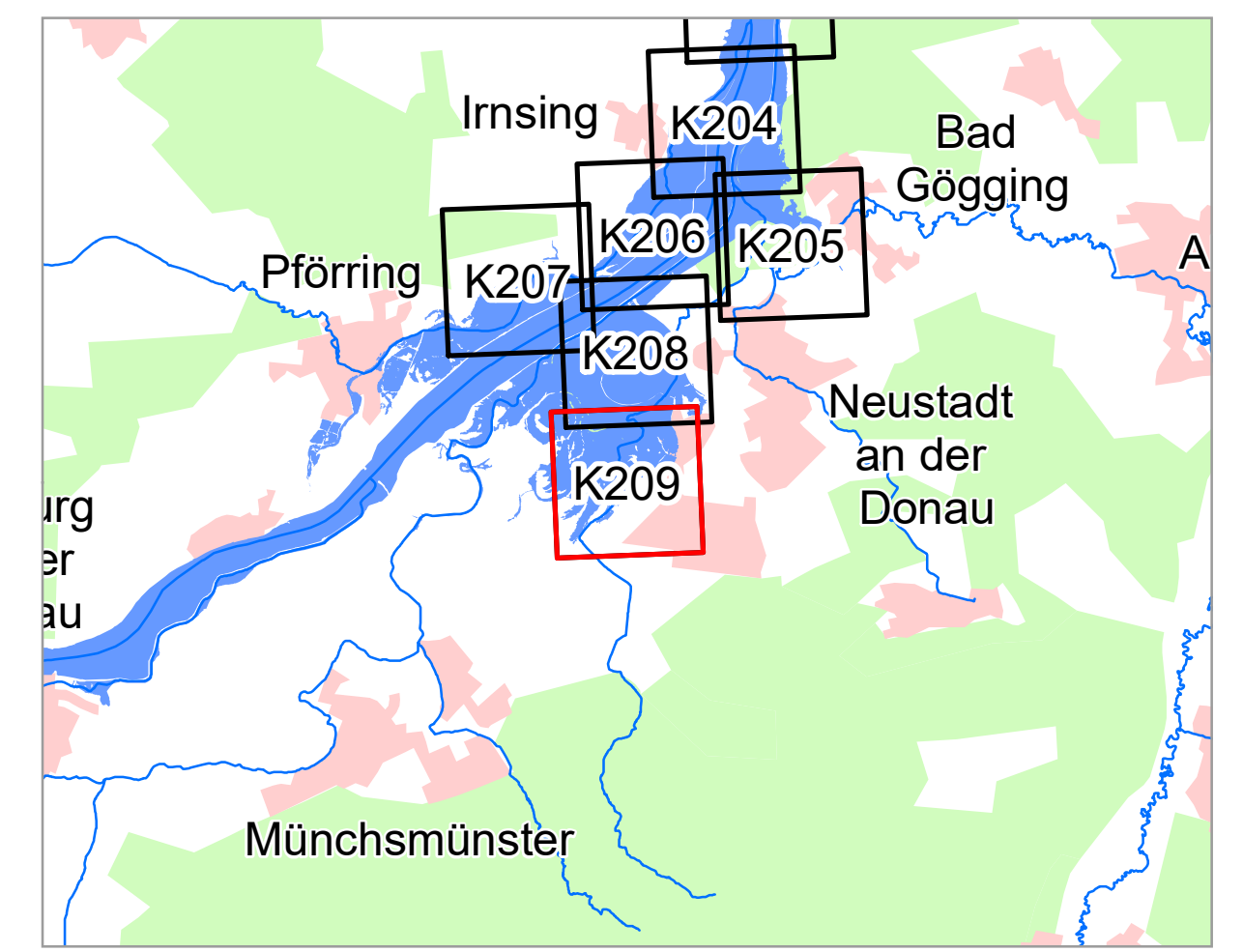



Lkr. Eichstätt

Neustadt  
a.d. Donau

Lkr. Kelheim

- ### Legende
- Gewässer
  - neu festzusetzendes Überschwemmungsgebiet
  - festgesetztes Überschwemmungsgebiet
  - vorläufig gesichertes Überschwemmungsgebiet
  - ermitteltes Überschwemmungsgebiet
  - Gemeinde
  - Landkreis
  - Flusskilometerstein
  - Deich / (mob.) Hochwasserschutzwand
  - 174.4 Wasserspiegel des ermittelten Überschwemmungsgebiets in m ü. NN am Punktstandort (Achtung: nur bedingt übertragbar, Hinweise in Erläuterung beachten)
  - Flurstück
  - Gebäude
  - betroffenes Gebäude



Geobasisdaten: Amtliches Liegenschaftskatasterinformationssystem (ALKIS) 1:1000 Fachdaten: © Bayerische Vermessungsverwaltung 2022 Informationssystem Wasserwirtschaft		
Vorhaben: Gew I, Donau FL-km 2.395,8 - 2.432,3 Festsetzung des Überschwemmungsgebiets	Anlage:  Plan-Nr.: <b>K209</b>	
Landkreis: Kelheim (Lkr.) Gemeinde: Neustadt a.d. Donau	Entwurf vom: 21.11.2022 Entwurf für: Ursprung:	
Maßstab: 1:2500 Detailkarte HQ100	Entwurfsverfasser: Datum: 21.11.2022	
Entwurfsverfasser: Datum: 21.11.2022		Datum, Name: 21.11.2022 Heß gezeichnet: 21.11.2022 Heß geprüf: 21.11.2022 Schr