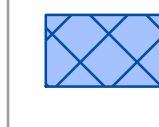




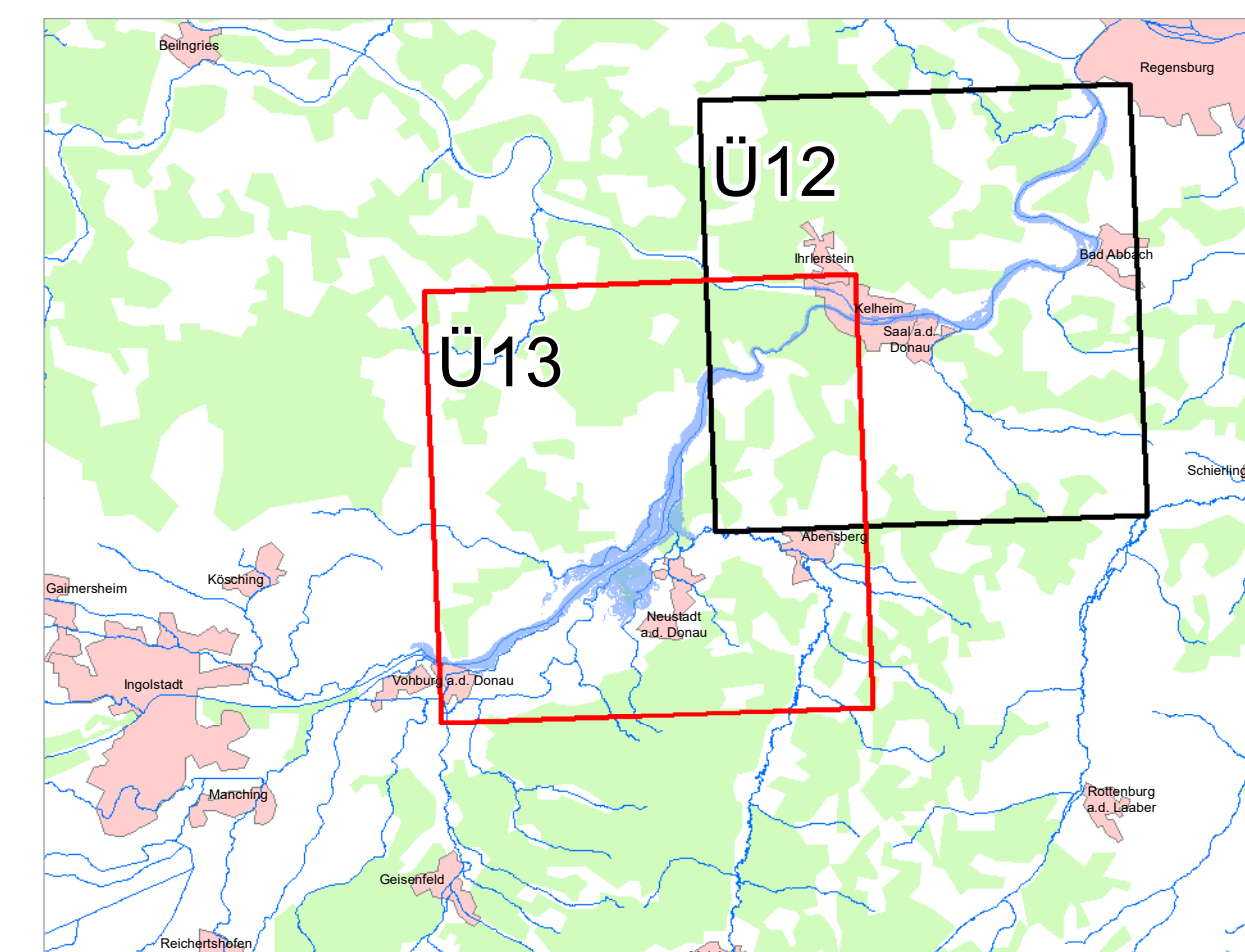
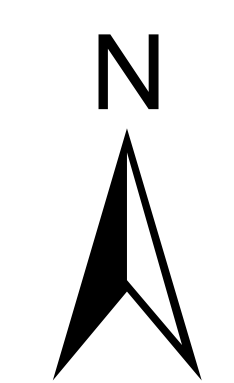


- Legende**
-  neu festzusetzendes Überschwemmungsgebiet
 -  ermitteltes Überschwemmungsgebiet
 -  Landkreis
 -  Gemeinde
 -  Blattsschnitte



Geobasisdaten: Amtliches Liegenschaftskatasterinformationssystem (ALKIS) 1: 1000 Fachdaten: © Bayerische Vermessungsverwaltung 2022 Informationssystem Wasserwirtschaft		
Vorhaben: Gew I, Donau FL-km 2.395,8 - 2.432,3 Festsetzung des Überschwemmungsgebiets	Anlage:	
Vorhabensträger: Wasserwirtschaftsamt Landshut Landkreis: Kelheim (Lk.) Gemeinde: Hienheimer Forst, Kelheim; Neustadt a.d. Donau	Plan-Nr.: Ü13	Datum, Name 21.11.2022 Heß
Maßstab: 1 : 25 000	Übersichtskarte	Ausgabe vom: 21.11.2022
Wasserwirtschaftsamt Landshut		Entwurfsverfasser entworfen gezeichnet Datum 21.11.2022 Heß
		Unterschrift geprüft 21.11.2022 Schr