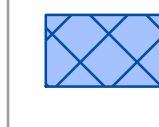




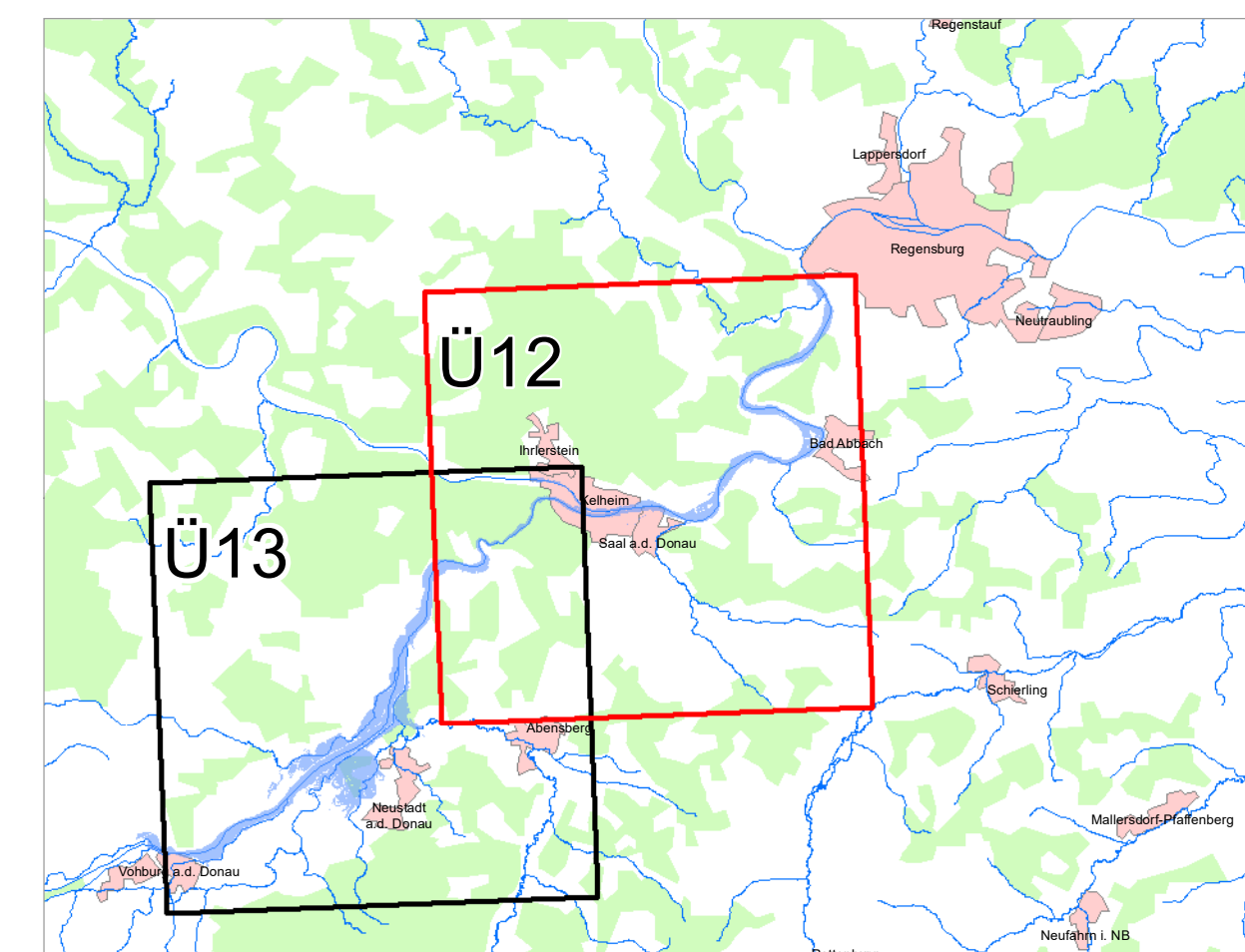
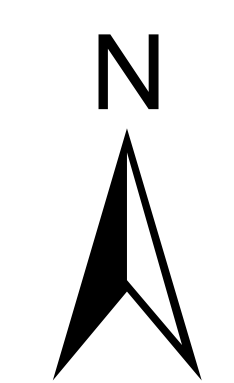


- Legende**
-  neu festzusetzendes Überschwemmungsgebiet
  -  ermitteltes Überschwemmungsgebiet
  -  Landkreis
  -  Gemeinde
  -  Blattsnitte



Geobasisdaten: Amtliches Liegenschaftskatasterinformationssystem (ALKIS) 1:1000		
Fachdaten: © Bayerische Vermessungsverwaltung 2022 Informationssystem Wasserwirtschaft		
Vorhaben: Gew I, Donau FL-km 2.395,8 - 2.432,3 Festsetzung des Überschwemmungsgebiets	Anlage:	
Vorhabensträger: Wasserwirtschaftsamt Landshut	Plan-Nr.: <b>Ü12</b>	
Landkreis: Kelheim (Lkr.)	Ausgabe vom: 21.11.2022	
Gemeinde: Bad Abbach, Kelheim, Saal a.d. Donau	Entwurf: 1:25.000	
Übersichtskarte		Entwurf: 21.11.2022
Wasserwirtschaftsamt Landshut		gezeichnet: 21.11.2022
Datum: 21.11.2022		geprüft: 21.11.2022