


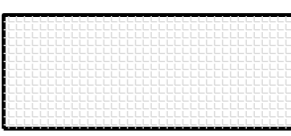


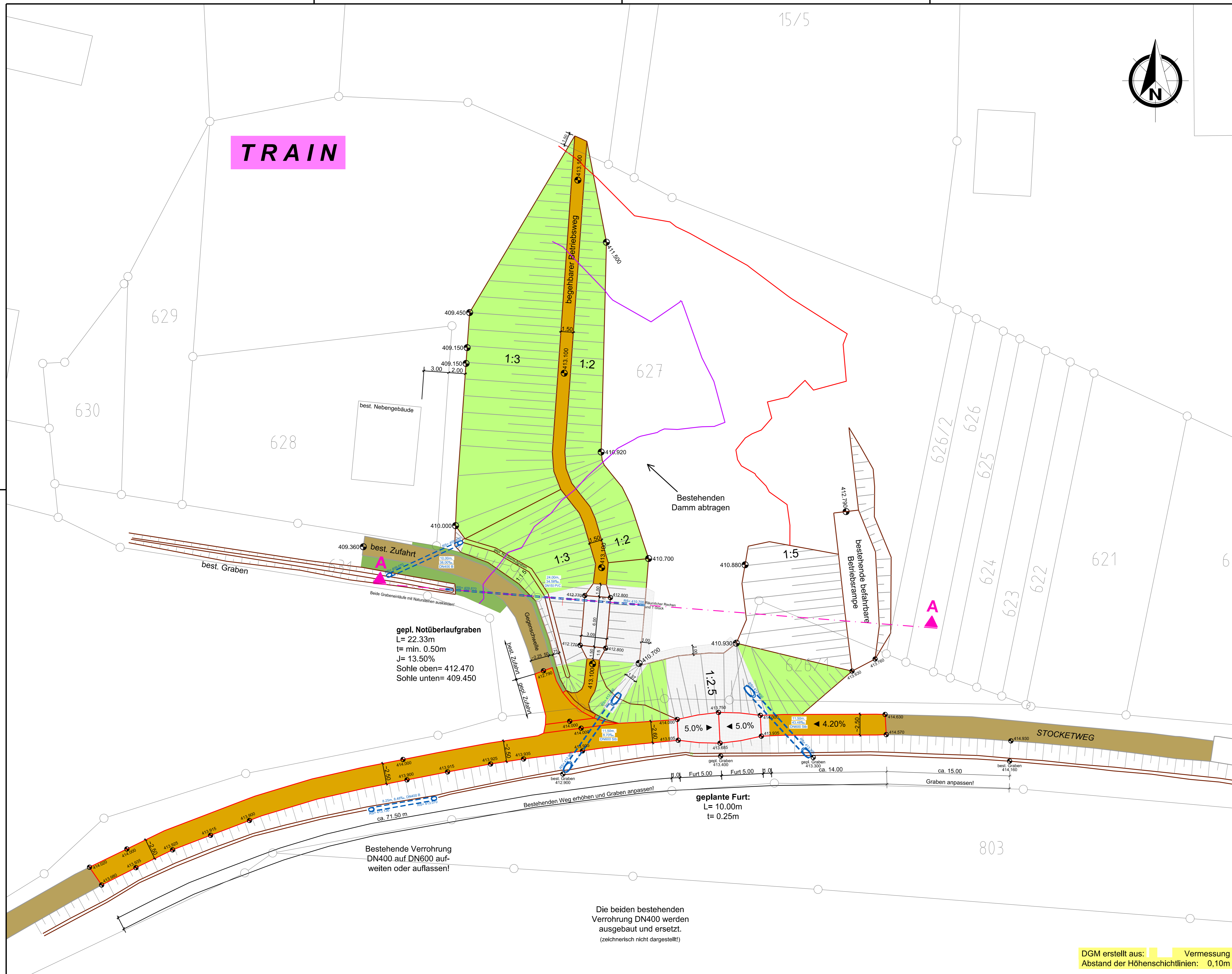


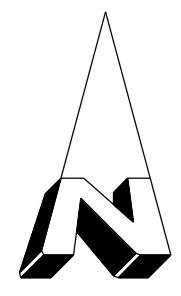
TRAIN

- LEGENDE:**
-  geplantes Bankett
 -  bestehender Feldweg
 -  geplante wassergebundene Deckschicht
 -  geplante Natursteinpflasterungen
 -  geplante Humusierung
 -  Rohrleitung mit Böschungsköpfen



Grundstückseigentümer:
Monika Wimmer
Fl.-Nr. 626, Gemarkung Train

Grundstückseigentümer:
Josef Rosenthal
Fl.-Nr. 626/2, Gemarkung Train



Nr.	Art der Änderung	Datum	Zeichen
a			

	Am Alten Viehmarkt 5 84028 Landshut	bearbeitet: . . .
		gezeichnet: 22.06.2020 Sigl
		geprüft: . . .
		Datei: ProjektTrain_179_1404_HW_Train-S/ CAD/WS/CS_16-15_HWS/Rev
	Tel.: 0871 / 9 66 79 -0 Fax: 0871 / 9 66 79 20 www.ferstl.de	PDF-File: G_H6-10_210421_Draufsicht HWSB.pdf

ENTWURF

Gemeinde Train
Schloßplatz 1
93358 Train
Tel.: 09444/87500, Email: info@gemeinde-train.de

Plan-Nr.: 179-1404/G_H6-10
Draufsicht HWRB
Maßstab: 1 : 200

Hochwasserschutz Train-Süd
Erweiterung eines dezentralen Hochwasserrückhaltebeckens
in Train

erstellt:
Ferstl Ingenieurgesellschaft mbH

Landshut, den 21.04.2021

freigegeben:
Bauherr

DGM erstellt aus: Vermessung
Abstand der Höhenschichtlinien: 0,10m